


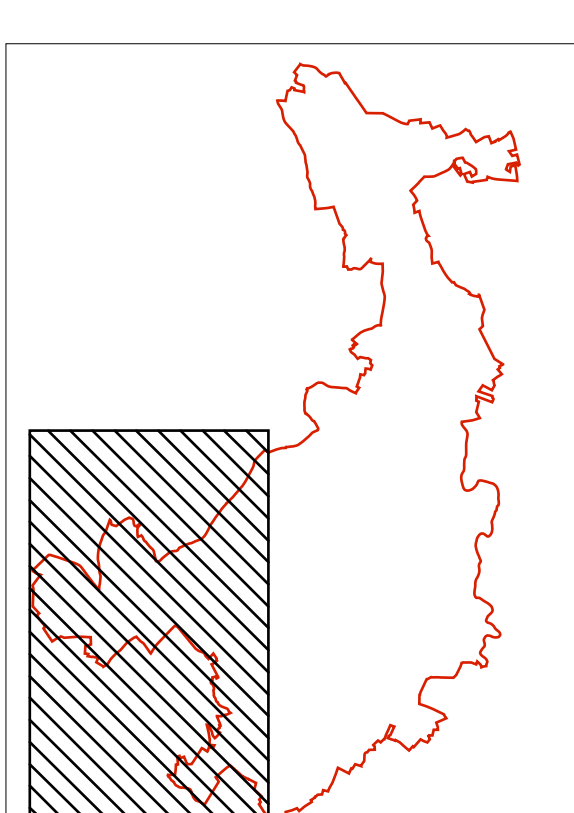



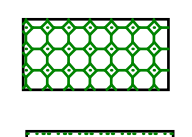











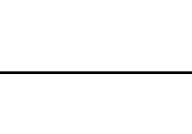
-  Emplacement réservé n°12 : création d'une micro-station d'épuration au Châtenet
collectivité : commune du Vigen
surface approximative : 13 000m²
-  Emplacement réservé n°13 : création d'une station d'épuration à Boissac
collectivité : commune du Vigen
surface approximative : 10 000m²
-  Emplacement réservé n°14 : création d'un arrêt de bus
collectivité : commune du Vigen
surface approximative : 50m²

COMMUNE DU VIGEN

PLAN LOCAL D'URBANISME P.L.U.

Modifications - Révisions partielles - Mises à jour



-  Zonage des zones U, AU, N et A
-  Espaces Boisés Classés à conserver ou à créer
-  Espaces Verts Protégés (EVP)
-  Petit patrimoine à préserver selon l'article L.123-1-7
-  Élément du paysage à préserver selon l'article L.123-1-7
-  Points de vue à préserver
-  Voie principale accès réglementés
-  Limite de 100m correspondant à l'article L.111-1-4 du Code de l'Urbanisme
-  Limite de 75m correspondant à l'article L.111-1-4 du Code de l'Urbanisme
-  Limite du PPRI
-  Limite de 100m par rapport au bruit
-  Limite de 250m par rapport au bruit
-  Limite de 300m par rapport au bruit
-  Tracé d'un itinéraire de randonnée au PDIPR

DOCUMENT GRAPHIQUE

A2