
























LEGENDE

-  Parcelles concernées par une orientation d'aménagement
-  Principes de connexion
-  Desserte interne à imaginer
-  Carrefour à aménager
-  Sens unique à instaurer
-  Principe de liaison douce - aménagement de chemin piétonnier

 Carrefour à prévoir en sécurisant les accès

Eléments du paysage et du patrimoine à préserver selon l'article L123-1-7 du Code de l'Urbanisme :

-  Cône de vue
-  Petit patrimoine
-  Alignement d'arbres
-  Haies
-  Arbre remarquable

-  Espace vert de transition à maintenir
-  Espaces publics à créer
-  Bâtiment agricole et périmètre de réciprocité à prendre en compte
-  Espaces Boisés Classés
-  Espaces Verts Protégés
-  Source à protéger
-  Voies structurantes existantes
-  Ligne de chemin de fer
-  Limites de PPRI
-  Limites de 75m correspondant à l'article L111-1-4 du Code de l'Urbanisme
-  Emplacements réservés :

- Emplacement réservé n°3 :
création d'une voie d'accès au Coudert
collectivité : commune du Vigen
largeur de voie : 10m
- Emplacement réservé n°4 :
création d'une micro-station d'épuration à Bon Abris
collectivité : commune du Vigen
surface approximative : 11 000m²
- Emplacement réservé n°5 :
création d'une voie d'accès à Bon Abris
collectivité : commune du Vigen
largeur de voie : 10m

